

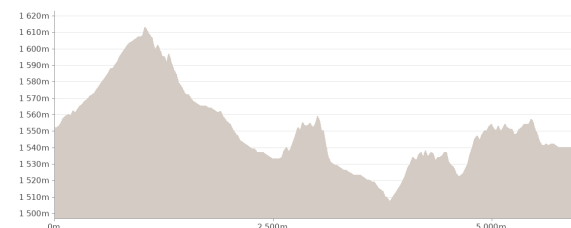
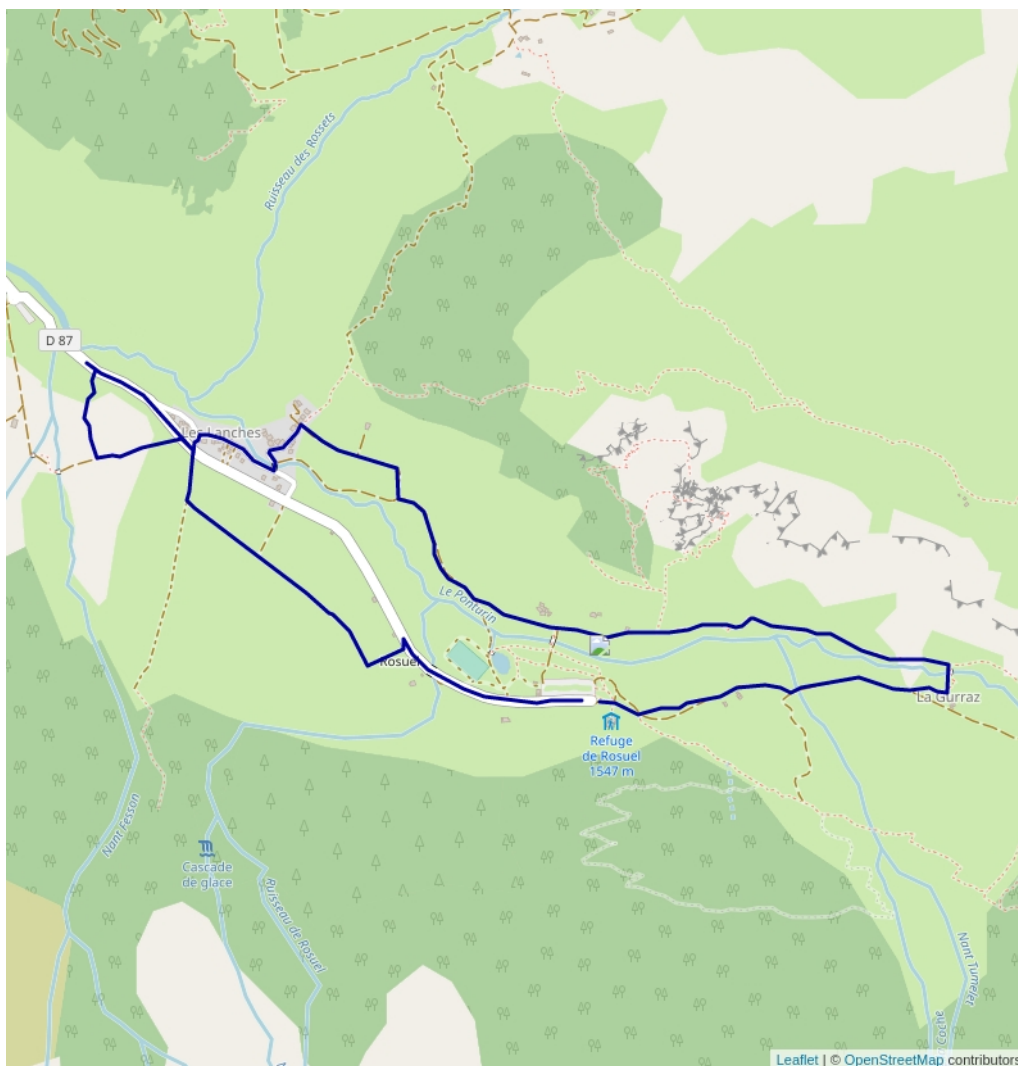
Petit tour du vallon de Rosuel aux portes du parc national de la Vanoise

Proposé par :




Office de Tourisme de Peisey-Vallandry

"Ce PDF a été généré à partir de Cirkwi, la plateforme de partage d'activités touristiques qui vous fait voyager"

www.cirkwi.com/circuit/369958



 6.16 km
 2h
 maxi 1613 m
 mini 1507 m

Très facile 
 136 m
 -145 m

Cet itinéraire à vélo facile vous propose une immersion dans le vallon de Rosuel, c'est la balade nature par excellence ! Au cours de votre circuit, vous admirez le spectacle grandiose des nombreux sommets de plus de 3000 m qui dominent le vallon. Admirez Bellecôte, l'aiguille du Saint Esprit et le Mont Pourri pendant votre périple. Explorez également quelques éléments du patrimoine historique de Peisey-Vallandry entre les chapelles et sites miniers. Faites une pause au refuge singulier de Rosuel, le refuge de Rosuel qui est au porte du Parc National de la Vanoise qui est le plus ancien Parc National de France. Ici, la nature reprend ses droits avec un espace soigneusement protégé et réservé.

