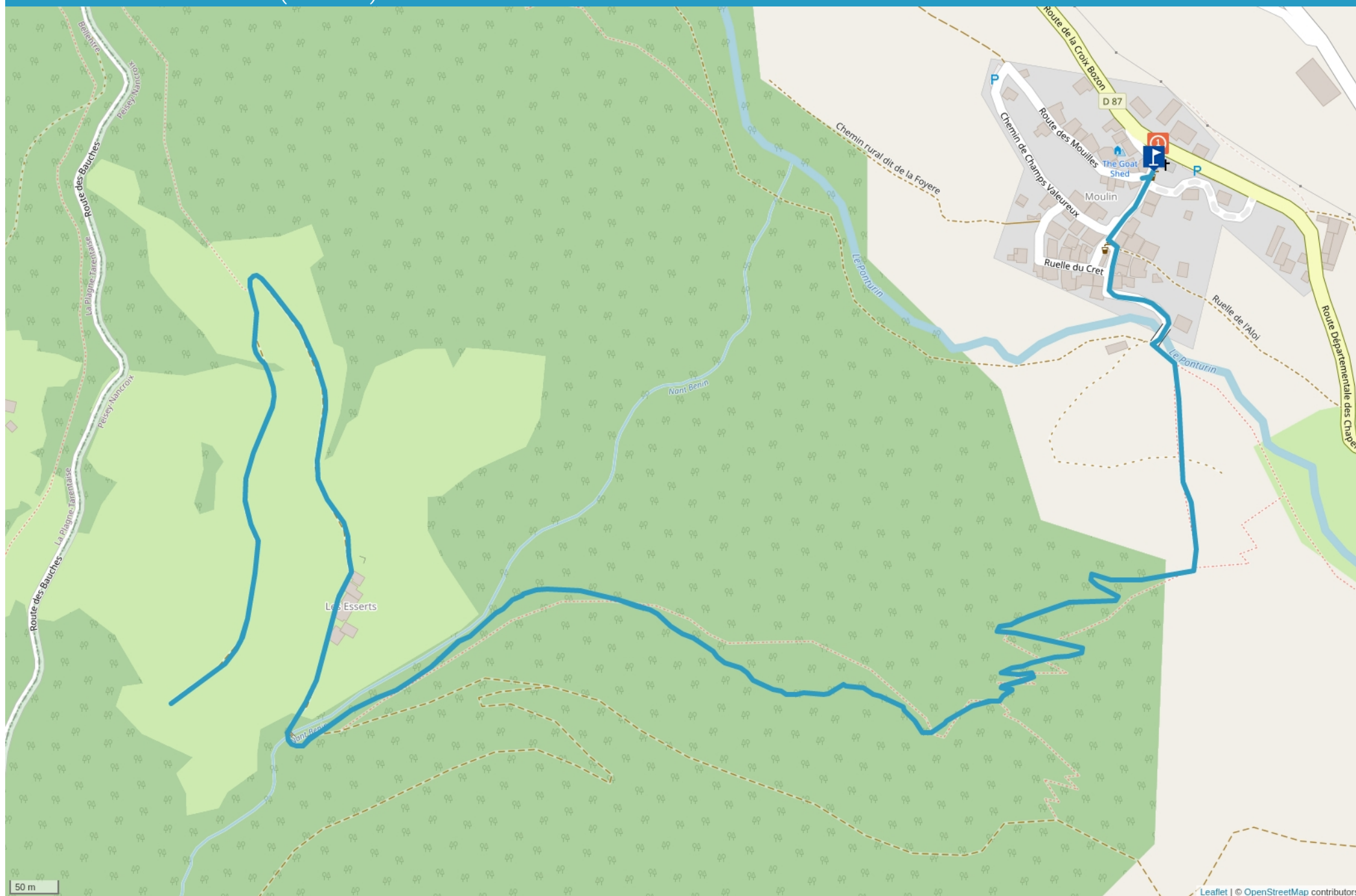


MOULIN - ESSERTS (HIVER)



Cet itinéraire vous est fourni à titre indicatif. Cirkwi ne certifie pas la fiabilité des informations contenues dans les textes, cartes ou photos de cet itinéraire. Retrouvez plus d'infos sur www.cirkwi.com



Mise à jour le 19/10/22 par Office de Tourisme de Peisey-Vallandry et généré par www.cirkwi.com

Moulin - Esserts (hiver)

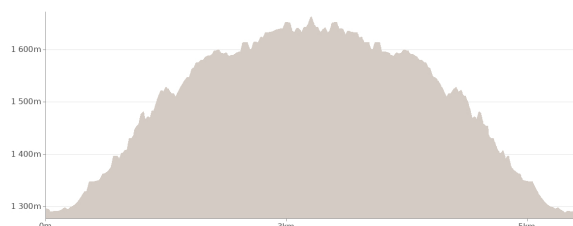

Proposé par :

Office de Tourisme de Peisey-Vallandry


"Ce PDF a été généré à partir de Cirkwi, la plateforme de partage d'activités touristiques qui vous fait voyager" www.cirkwi.com/circuit/403764



Office de tourisme de Peisey-Vallandry



Départ : 73210 PEISEY-NANCROIX

 5.73 km

 4h

 maxi 1663 m

 mini 1287 m

Difficile 

 615 m

 -615 m

Petite rando en forêt pour un crochet par le balcon des Esserts d'où l'on découvre tout les villages de la vallée de Peisey.

Départ en face du pont de Moulin (1 270 m). Rejoindre par un sentier entre les prés la forêt. Larges boucles en sous bois, avec quelques points de vue. On rejoint la piste pastorale juste avant le torrent du Nant Bénin et son pont. Traverser le hameau (1 570 m), voir aller au bout de la piste pastorale (bancs) pour jouir de la plus belle vue. Pour le retour, on reste sur la piste pastorale. Juste avant de rejoindre le torrent principal du Ponthurin : chemin descendant sur la gauche. Il va suivre le torrent jusqu'au point de départ, Moulin.

COMPLÉMENTS DE LOCALISATION

Départ depuis le Pont de Moulin en contre bas de la chapelle de Moulin

Cet itinéraire vous est fourni à titre indicatif. Cirkwi ne certifie pas la fiabilité des informations contenues dans les textes, cartes ou photos de cet itinéraire. Retrouvez plus d'infos sur www.cirkwi.com



Mise à jour le 19/10/22 par Office de Tourisme de Peisey-Vallandry et généré par www.cirkwi.com



Peisey-Nancroix Moulin - 73210 PEISEY-VALLANDRY -
Altitude : 1299m

Monuments et Architecture, Patrimoine
religieux

MNPOOT Peisey-Vallandry



Chapelle Ste Agathe à Moulin

La plus ancienne et la plus grande des chapelles de la Vallée.

La chapelle est presque toujours ouverte en journée, grâce aux bénévoles.

C'est une des plus vivantes puisque les paroissiens de Moulin y tiennent régulièrement des assemblées.

Le chapelet y est récité pendant le tout le mois de Marie.

Elle se trouve au bord de l'ancien chemin muletier qui traversait la vallée, de Landry jusqu'à Tignes.

Chapelle fondée en 1449 et dédiée d'abord à Saint Grat (invoqué pour protéger les récoltes des nuisibles, rongeurs et insectes) dont on voit une statue de bois polychrome sur la poutre de gloire. Saint Grat figure aussi sur le tableau du chœur avec Saint Michel écrasant un diable à tête humaine.

Sainte Agathe est l'une des Saintes très vénérées en Savoie.

Elle est fêtée le 5 Février et il est de coutume de confectionner un gâteau en forme de main ou de sein.

Née à Catane en Sicile, elle était d'une grande beauté et le proconsul romain Quinten en tomba amoureux. Il la supplia de l'épouser mais cette dernière refusa. Alors il fit appel à une femme qui était réputée pour débaucher les jeunes filles, mais

celle-ci échoua. Quinten fit arrêter et torturer Agathe sans succès. Fou de rage il lui fit trancher les deux seins, mais dans un mouvement de protection elle eut une main coupée. A la surprise du proconsul, le lendemain, Agathe avait retrouvé sa main et ses seins. Pour en finir avec elle, il la livra au bûcher. Mais quand ce dernier fut allumé un tremblement de terre et une éruption de l'Etna secouèrent l'île.

Sainte Agathe "arriva" en Savoie où elle fut invoquée contre les incendies dans les villages et devint aussi la patronne des jeunes mères et des nourrices.

CONTACT

Téléphone : 04 79 07 94 28

Email : info@peisey-vallandry.com

Site web : <http://www.peisey-vallandry.com>

PÉRIODE D'OUVERTURE

Toute l'année : ouvert tous les jours.

COMPLÉMENTS DE LOCALISATION

Située dans le hameau de Moulin.

